

3 SAĞLIKLI
BİREYLER



5 TOPLUMSAL
DİNSİYET ESİTLİĞİ



6 TEMİZ SU VE
SİHİ KOSULLAR



7 ERİSİLEBİLİR VE
TEMİZ ENERJİ



Yaşanabilir Kent Çerçes

10 ESİTSİZLİKLERİN
AZALTILMASI



11 SÜRDÜRÜLEBİLİR
ŞEHİR VE YAŞAM
ALANLARI



12 SORUMLU TİKETİM
VE ÜRETİM



13 İKLİM
EYLEMİ



14 SUDAKİ
YAŞAM



15 KARASAL
YAŞAM



16 BARIS VE
ADALET



Batı Karadeniz Bölgesi ile İç Anadolu Bölgesi arasında geçiş konumunda bulunan Çerkeş; köklü tarihi, kültürel öğeleri ve doğal yapısıyla bulunduğu coğrafyada yüzyıllardır önemli bir yerleşim merkezi olarak bugünlere ulaşmıştır. Çerkeş; 17.000'e ulaşan ilçe nüfusu, büyük yerleşimlere yakın ve erişilebilir konumu, sahip olduğu kültürel ve peyzaj öğelerinin yanı sıra tarımsal üretim (özellikle hayvancılık) potansiyeliyle Çankırı İli ve yakın çevresinde dikkat çeken bir yerleşimdir.

Bu çalışma; Çerkeş Belediyesi adına Ankara'da yerleşik "Planlama Atölyesi" tarafından hazırlanmıştır. Çalışmanın amacı; Çerkeş İlçesi'nin doğal, ekonomik, sosyal ve mekânsal potansiyellerinin tespit edilerek, geleceğe yönelik gelişme vizyonu ve stratejilerinin tanımlanmasıdır. "Çerkeş Vizyon Belgesi" gerek yola çıkış noktası gerekse kapsamı bakımından, bugüne kadar Türkiye'de yapılmış ilk ve örnek bir çalışma olarak nitelendirilebilir. İlk kez bir ilçe belediyesi, ilçesinin geleceğe yönelik vizyonunun ve uygulama araçlarının tanımlandığı bütüncül bir çalışmanın gerçekleştirilmesine ilişkin bir talepte bulunmuştur. Söz konusu talebin gerçekleştirilmesi doğrultusunda yapılan çalışma da yöntemi ve içeriği itibarı ile özgün bir yaklaşım ortaya koymaktadır.

Doğal-ekonomik-sosyal ve yapıllı çevre etkileşimleri, bölge ve il ölçeğinde hazırlanmış üst ölçekli stratejik ve mekânsal planların bir adım ötesine gidilerek; Çerkeş İlçesi'nin kendi potansiyel ve fırsatlarının nasıl değerlendirilebileceği ve uygulama araçlarının neler olabileceği, gerçekleştirilen çalışma kapsamında ele alınmıştır. Bu noktada; Çerkeş Vizyon Belgesi'nde ortaya konulan hedeflerin, ilçe merkezi ve çevresi bütününde ilerleyen dönemlerde yapılması planlanan farklı tür ve ölçekteki planlara ve kalkınma çalışmalarına yol gösterici "öneriler" niteliğinde geliştirildiğinin altı çizilmelidir. Diğer bir deyişle, Çerkeş Vizyon Belgesi'nin temel misyonu; kilit karar vericilerin, bütüncül bir bakış açısı oluşturmalarını ve farklı gelişme stratejilerini söz konusu bakış açısı kapsamında değerlendirmelerini desteklemektedir.

Anılan çalışmanın hazırlık sürecinde, bugüne kadar Çerkeş ile ilgili hazırlanmış her türlü makale, rapor, plan ve proje bilgileri derlenmiş olup; arazi çalışmaları ve 46 köyde muhtarlarla gerçekleştirilen anketler ile de, geçmişten bugüne Çerkeş'in doğal, ekonomik ve sosyal yapısı araştırılmıştır. Çerkeş'in parçası olduğu TR82 Çankırı-Kastamonu-Sinop Düzey 2 Bölgesi için hazırlanan 2014-2023 Bölge Planı, Sinop-Çankırı-Kastamonu 1/100.000 Ölçekli Çevre Düzeni Planı, Çankırı 2013 İl Çevre Durum Raporu, KUZKA (Kuzey Anadolu Kalkınma Ajansı) tarafından hazırlanan Çerkeş İlçe Analizi, TÜİK (Türkiye

İstatistik Kurumu) Nüfus ve Tarımsal Üretim İstatistikleri, Çerkeş İlçesi'nin Beşeri ve Ekonomik Coğrafyası Kitabı çalışmada faydalanılan temel bilgi ve veri kaynaklarıdır.

Çalışmalar sonucunda ortaya konulan Çerkeş Vizyon Belgesi;

- Potansiyelini Değere Dönüştüren Çerkeş,
- Bölgesinde Fark Oluşturan Çerkeş,
- Yaşanabilir Kent Çerkeş,
- Ekonomisi Canlanan Çerkeş,
- Sınırlarını Aşan Çerkeş

olmak üzere sınıflandırılarak, 5 ayrı kitapçıktan oluşan bir set halinde sunulmuştur. Bahsedilen çalışmada “Birleşmiş Milletler Sürdürülebilir Kalkınma Hedefleri” de göz ardı edilmemiş, hatta vizyon bileşenlerinin her birinin hangi hedefe/hedeflere katkı sunduğu ortaya konulmuştur.

Yaşanabilir Kent Çerkeş kitapçığı, Potansiyelini Değere Dönüştüren Çerkeş kitapçığında tarif edilen yaklaşım ve kriterlere sadık kalarak ilgili sürdürülebilir kalkınma hedefleri kapsamında geliştirilen stratejileri içermektedir.

• Potansiyelini Değere Dönüştüren Çerkeş

2. Amaç: Yaşanabilir Kent Çerkeş

Hedef A: Çevresel Kalitenin Yükseltilmesi

Strateji A.1. Uluçay'ın Su Kalitesinin İyileştirilmesine Yönelik Bir Eylem Planı Hazırlanması

Strateji A.2. İlçe Boyunca Uzanan Bir Kentsel Rekreasyon Alanı Oluşturulması

Strateji A.3. Çevresel Altyapı Tesisleri için Finansman Sağlanması

Hedef B: Tarihi ve Kültürel Alanların Turizme Kazandırılması

Strateji B.1. Tarihi Çerkeş Evlerinin Envanterinin Çıkarılması ve Bir Restorasyon Programının Geliştirilmesi

Strateji B.2. Doğal Yapı ve Dokuyla Uyumlu Bina Dış Cephe Düzenlemesine Gidilmesi

Strateji B.3. E-80 Karayolu Boyunca Tabela ve Yönlendirme Çalışmalarının Yapılması

Strateji B.4. İlçe Merkezinde Meydan Düzenlemeleri Yapılması

Hedef C: Ticaret Alanlarının Yeniden Düzenlenmesi

Strateji C.1. Yeni Bir Ticaret Merkezi Düzenlenmesi

Strateji C.2. Otobüs Terminalinin E80 Karayolu Kenarına Taşınması

Strateji C.3. Tüm İşletmeler İçin Ortak Logo/Slogan Oluşturulması ve Kullanımının Sağlanması

Hedef D: Kentsel Altyapının Geliştirilmesi

Strateji D.1. E-80 Karayolundan İlçe Merkezine Geçişte Kavşak ve Trafik Düzenlenmesi Yapılması

Strateji D.2. İstasyon ve Çevresinin İlçe Merkezi ile İlişkilerinin Güçlendirilmesi

Strateji D.3. İlçe Merkezinde Konaklama, Dinlenme ve Kültürel Altyapının Güçlendirilmesi

• Sürdürülebilir Kalkınma Hedefleri Nelerdir?

“Yaşanabilir Kent Çerkeş” Amacı Kapsamında Yer Alan Sürdürülebilir Kalkınma Hedefleri

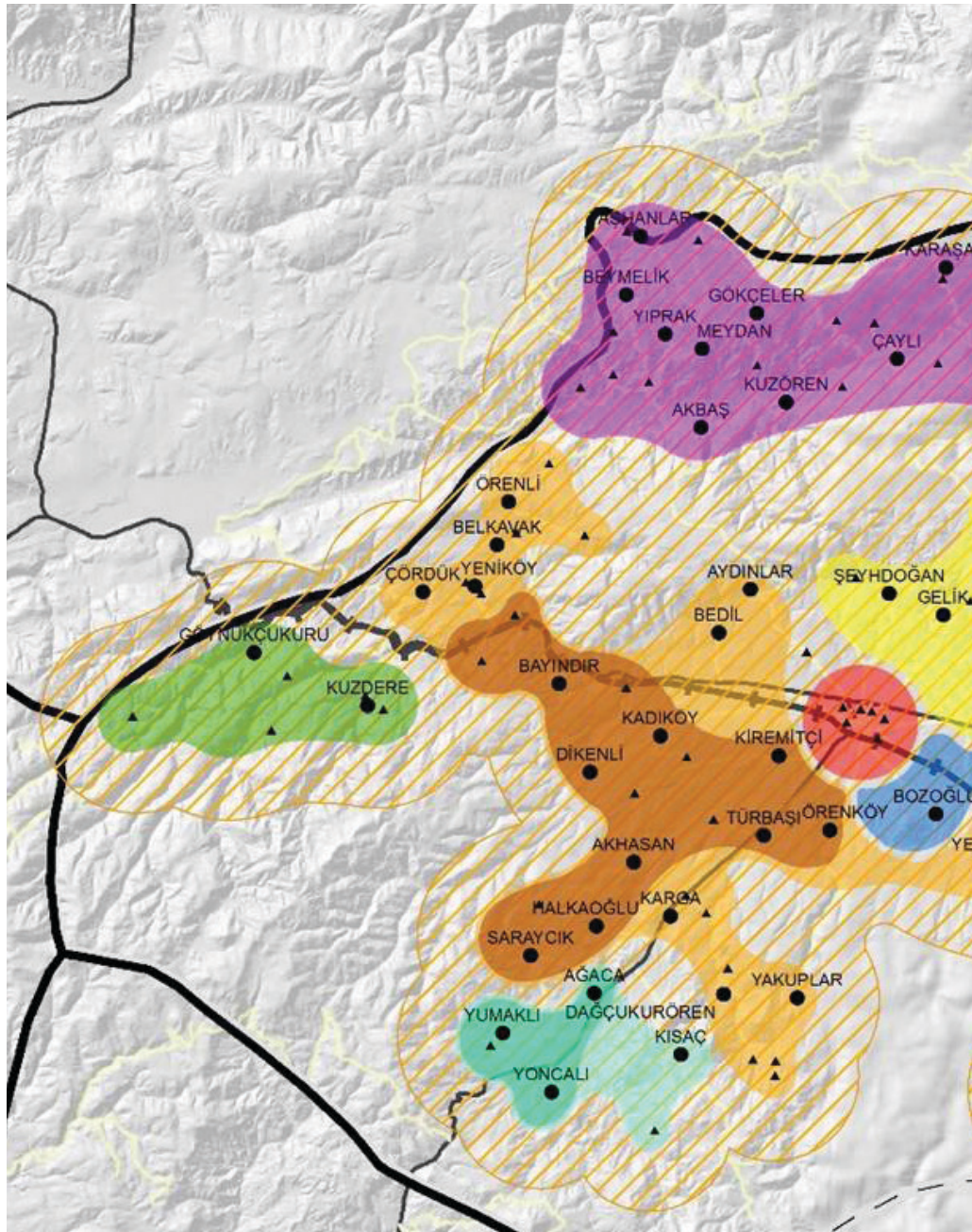
Potansiyelini Deęere Dönüştüren Çerkeş

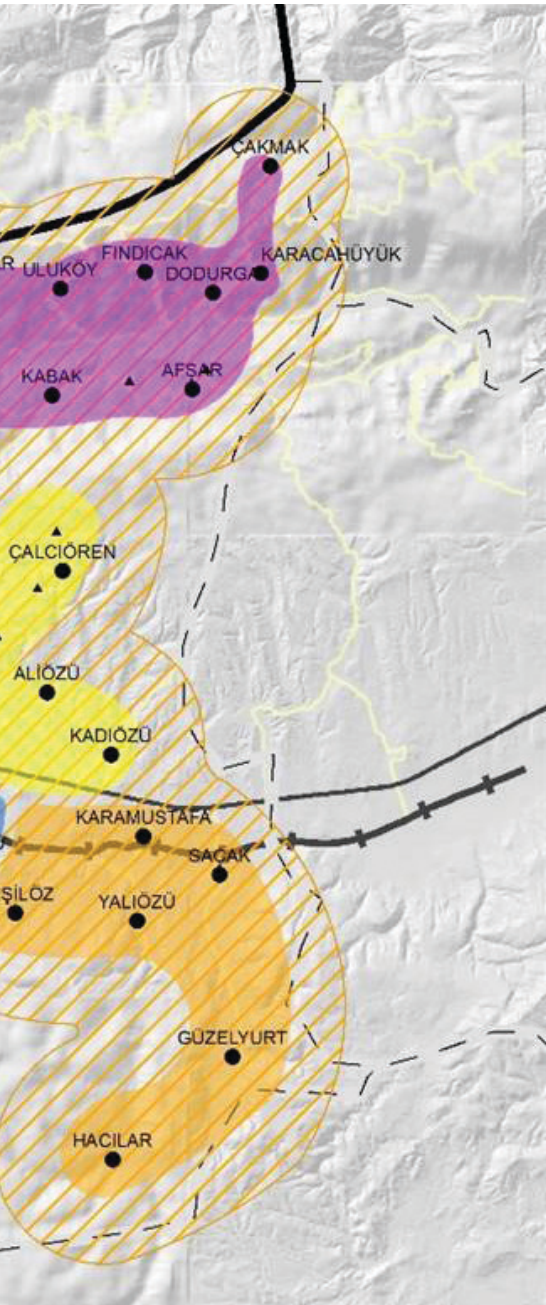
Çerkeş vizyonu, “merkez ve çevre” ilişkilerinde “tamamlayıcılık” ilkesinin gözetilmesi ve her iki alanda karşılıklı ilişkilerin güçlendirilerek aralarında olumlu etkileşimlerin yaratılması esas alınarak oluşturulmuştur.

Küme Adı	Kümeyi Oluşturan Yerleşimler	Temel Karakteristikleri
Kentsel Gelişim Odağı	İlçe Merkezi	Kentsel fonksiyonların yer aldığı İlçe Merkezi ve yakın alanlar
Bitkisel Üretim Odağı	Çalçıören-Şeyhdoğan-Gelik-Aliözü-Kadıözü	Bitkisel üretimin (özellikle tahıllar ve yem bitkileri) öne çıktığı ve nadas uygulamasının yapıldığı alanlar
Rekreasyon Odağı	Bozoğlu	Uluçay'dan başlayan ve LÖSEV Doğal Yaşam Parkı Alanı'na doğru uzanan rekreasyon-yürüyüş-dinlenme aksına eklenilebilecek, İlçe Merkezi'ne yakın alan
Hayvancılık ve Kırsal Kalkınma Odağı	1.Derece: Bayındır-Dikenli-Kadıköy-Kiremitçi-Türbaşı-Örenköy -Saraycık-Halkaoğlu-Akhasan 2.Derece: Yakuplar-Karga-Dağçukurören -Yeşilöz-Karamustafa-Saçak-Yalözü-Güzelyurt- Hacılar -Aydinlar-Bedil-Çördük-Yeniköy-Belkavak-Örenli	Çoğunlukla büyükbaş ve kanatlı hayvancılık faaliyetlerinin yapıldığı, meraların bulunduğu, yem bitkilerinin üretildiği, hayvancılık açısından önemli alanlar
Ekoturizm Odağı	1.Derece: Yumaklı-Ağaca-Yoncalı 2.Derece: Kısac	Kızılcahamam aksında yer alan, doğal yapısı ve peyzaj öğeleri bakımından Kızılcahamam-Işık Dağı ekoturizm aksına eklenilebilecek alanlar
Meyvecilik Geliştirme Odağı	Taşhanlar-Beymelik-Yıprak-Meydan-Gökçeler-Çaylı-Karaşar-Kuzören-Kabak-Uluköy-Fındıcak-Dodurga-Afşar-Karacahöyük-Çakmak	Gerede Çayı vadi tabanı ve yamaçlarda yer alan, nüfusun çoğunluğunun göç ettiği köylerden oluşan, Çerkeş Merkez ve güneydeki yerleşimlere göre ortalama sıcaklıkların 5-6 °C derece fazla olduğu alanlar
Ormancılık Faaliyetleri Odağı	Göynükçukuru-Kuzdere	Gerede sınırında yer alan, çoğunlukla orman örtüsü ile kaplı olan, orman ürünleri üretimi ve arıcılık faaliyetlerinin yapıldığı alanlar

İlçe bütününde yapılan değerlendirmeler sonucunda; Çerkeş İlçesi Mekânsal ve Fonksiyonel Kümeler Haritası (sayfa 6-7) ile İlçe Merkezine İlişkin Öngörüler Şeması (sayfa 8-11) üretilmiştir. Söz konusu harita ve şemada ortaya konulan ana yaklaşımlar vizyon belgesinin açıklandığı kitapçıklarda stratejiler bazında detaylandırılarak sunulmuştur.

Gelişme Stratejileri
<ul style="list-style-type: none">• Çevresel kalitenin yükseltilmesi• Tarihi ve kültürel alanların turizme kazandırılması• Ticaret alanlarının yeniden düzenlenmesi• Kentsel altyapının geliştirilmesi• Yatırım teşviklerinin tanıtılması ve değerlendirilmesi
<ul style="list-style-type: none">• Bitkisel üretimin geliştirilmesi ve verimliliğin artırılması
<ul style="list-style-type: none">• İlçe merkezinde Uluçay ile başlayan rekreasyon-dinlenme aksının devamı niteliğinde peyzaj düzenlemesi ve çevresel kalitenin yükseltilmesi• LÖSEV Doğal Yaşam Merkezi Projesinin Tamamlanması (LÖSEV Yönetim Kurulu ile iletişime geçilerek Proje'nin yeniden gündeme taşınması, Proje'nin hayata geçirilmesi için gerekli politik, lojistik ve idari desteğin verilmesi)
<ul style="list-style-type: none">• Hayvancılığın geliştirilmesi için mera ıslah çalışmalarının hızlandırılması, otlatma planlarının hazırlanması ve uygulanmasının sağlanması• Kanatlı hayvan sektörünün geliştirilmesi (Aytaç Tesisleri'nin kapasitesi dikkate alınarak kanatlı sektörünün geliştirilmesi, sözleşmeli üretim yapabilecek tavuk çiftliklerinin ilçe merkezine uzak, kuzey-kuzeydoğu aksına yönlendirilmesi)• Süt sığırçılığı ve besiciliğin geliştirilmesi amacıyla Entegre Hayvancılık Sahası oluşturulması (kayıt, hayvan sağlığı, hayvan besleme, gübre yönetimi, süt toplama vb hizmetlerin bir arada sağlanması), süt ve süt ürünleri sanayi konusunda Çerkeş orjinli bir üretim ve markalaşmaya gidilmesi (Çerkeş markalı ayran, süt, peynir, yoğurt üretimi yapacak mandraların kurulması, bu konuda Süt Birliği'nin öncülük etmesi)• Hayvan hastalıkları konusunda etkin bir izleme ve önleme sisteminin kurulması• Arıcılığın bir sektör olarak teşvik edilmesi (arıcılık potansiyelinin araştırılması, öne çıkan köylerde üreticilere yönelik eğitimler düzenlenmesi, pazarlama faaliyetlerinin geliştirilmesi, Çerkeş Balı için patent başvurusu ve markalaşma sürecinin başlatılması)
<ul style="list-style-type: none">• Ekoturizme yönelik eğitim ve altyapı geliştirme çalışmaları yürütülmesi• Bölgesel ekoturizm odaklarına Çerkeş'in eklenmesi için stratejilerin geliştirilmesi (Ilgaz-Kızılcahamam-Safranbolu potansiyeli), Seyahat acentaları ve tur operatörlerine dair bir veri tabanı oluşturulması, iletişime geçilmesi• Kadın ve gençlere yönelik kapasite geliştirme faaliyetleri düzenlenmesi (bir grup kadın ve gencin ekoturizm konusunda başarıyı yakalamış bir kente deneyim paylaşımı amacıyla götürülmesi)
<ul style="list-style-type: none">• Arazi toplulaştırması faaliyetlerinin hızlandırılarak katma değeri yüksek, pazar odaklı ve profesyonel meyveciliğin (vişne, kiraz, şeftali) teşvik edilmesi, büyük üreticilerin bölgeye çekilmesi
<ul style="list-style-type: none">• Erozyon Kontrolü ve Ağaçlandırma (Orman içi kamu arazilerinde ceviz, badem, akasya gibi fidanların dikilmesi yoluyla çiftçilere alternatif geçim olanakları yaratılması, Orman kenarındaki özel mülkiyet alanlarında vişne, elma gibi fidanların dikilmesi için gerekli desteklerin sağlanması)• Arıcılık potansiyelinin değerlendirilmesi, verimde artış sağlanmasına yönelik eğitim çalışmaları gerçekleştirilmesi





**ÇERKEŞ
BELEDİYESİ**

İLÇE GELİŞİM STRATEJİSİ

MEKANSAL ve FONKSİYONEL KÜMELER

1. Seviye

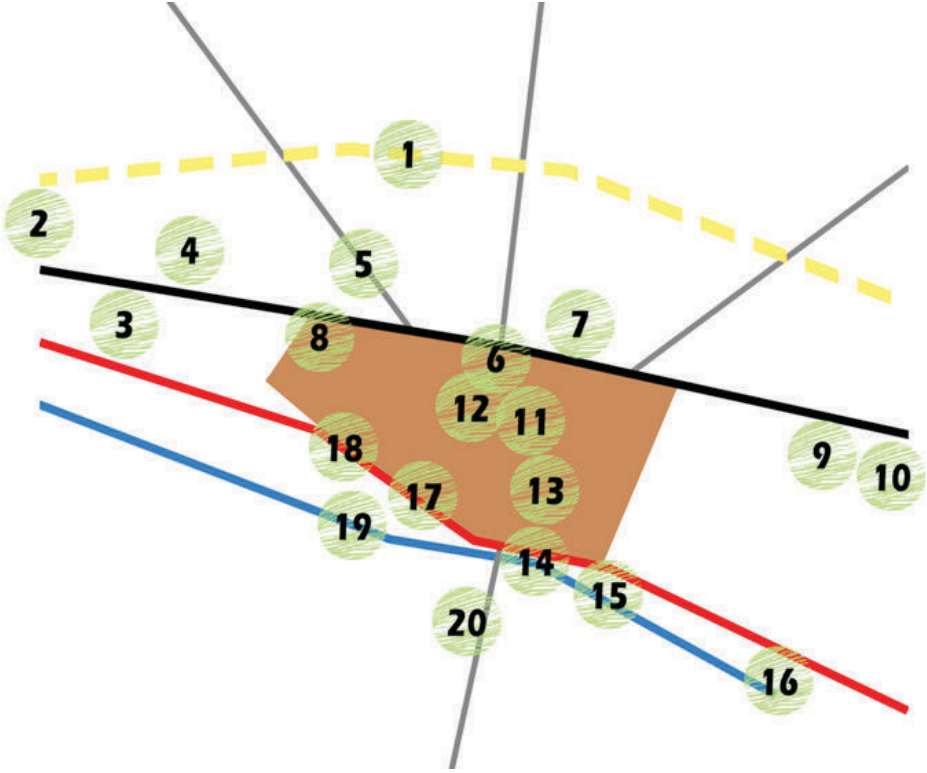
- Kentsel Gelişim Odağı
- Sağlıklı Yaşam ve Rekre. O.
- Bitkisel Üretim Odağı
- Hayvancılık ve Kırsal Kal. O.
- Eko-turizm Odağı
- Ormancılık Faaliyetleri Odağı
- Meyvecilik Geliştirme O.

2. Seviye

- Hayvancılık ve Kırsal Kal. O.
- Eko-turizm Odağı

3. Seviye

- İlçe Bütünü



- | | |
|-------------------------------------|---------------------------------------|
| 1. OTOYOL | 11. RESTORASYON VE
KENTSEL TASARIM |
| 2. LOJİSTİK | 12. TİCARET MERKEZİ |
| 3. AYTAÇ | 13. HAYVAN PAZARI |
| 4. ENTEGRE HAYVANCILIK
SAHASI | 14. ULUÇAY |
| 5. KÖY BAĞLANTILARI | 15. REKREASYON AKSI |
| 6. OTOGAR | 16. LÖSEV SAHASI |
| 7. YÖRESEL ÜRÜNLER
TİCARET ALANI | 17. İSTASYON |
| 8. KÜÇÜK SANAYİ SİTESİ | 18. DEMİRYOLU ALTYAPISI |
| 9. OSB | 19. KIRSAL YAPILAŞMA |
| 10. MESLEK YÜKSEKOKULU | 20. KENTSEL GELİŞME YÖNÜ |

1.OTOYOL:

Gerede-Merzifon otoyol projesinin kentsel gelişim açısından dikkate alınması, Lojistik altyapısının güçlendirilmesi, sanayi ve ticaret alanları ile ilişkilerin kurulması

2.LOJİSTİK:

İlçe bütünündeki tarım ve sanayi faaliyetlerini destekleyecek ve ulusal pazarlara erişimi sağlayacak nitelikte lojistik altyapısının güçlendirilmesi

3.AYTAÇ:

Tesisin Lojistik ve Entegre Hayvancılık Sahası ile ilişkilendirilmesi

4.ENTEGRE HAYVANCILIK SAHASI:

Aytaç tesisleri ve ulaşım bağlantılarıyla ilişkilendirilecek şekilde bir Entegre Hayvancılık Sahası'nın oluşturulması

5.KÖY BAĞLANTILARI:

Kırsal yerleşimlerin İlçe Merkezi'yle bağlantılarının güçlendirilmesi

6.OTOGAR:

Otobüs terminalinin E80 Karayolu kenarında konumlandırılması

7.YÖRESEL ÜRÜNLER TİCARET ALANI:

Otogar ile bağlantılı şekilde, E80 Karayolu kenarında yöresel ürünler satış noktalarının oluşturulması

8.KÜÇÜK SANAYİ SİTESİ:

Küçük Sanayi Sitesi için alternatif alan oluşturulması

9.OSB:

Altyapı eksikliklerinin giderilmesi ve yatırım teşviklerinin tanıtılarak OSB'ye yeni yatırımcıların çekilmesi, 2. Etapta ihtisaslaşmaya (hayvancılık) gidilmesi

10.MESLEK YÜKSEKOKULU:

Mevcut binaların bir kampüs alanına dönüştürülmesi için altyapı eksiklerinin tamamlanması, MYO ile İlçe Merkezi arasında toplu taşıma bağlantılarının güçlendirilmesi ve OSB ile ilişkilendirilmesi

11.RESTORASYON VE KENTSEL TASARIM:

Eski Çerkeş Evleri Restorasyon Sahası; kentsel tasarım, peyzaj düzenlemesi ve yayalaştırma çalışmalarının yapılması

12.TİCARET MERKEZİ:

Ticaret alanlarının yeniden düzenlenmesi, mevcut Belediye hizmet binasının veya Belediye'nin satın aldığı eski konağın Çerkeş Proje Geliştirme, Uygulama ve Koordinasyon Birimi ve çok amaçlı sosyal tesis olarak düzenlenmesi, ticaret merkezi ve çevresinde doğal ve tarihi dokuyla uyumlu ortak bina dış cephe uygulamasına gidilmesi

13.HAYVAN PAZARI:

Hayvan Pazarı'nın İlçe Merkezi'nin dışına taşınması

14.ULUÇAY:

Uluçay'ın kent kimliğinde yer edinmesi ve çay boyunca peyzaj düzenlemeleri yoluyla ortak kullanım alanlarının oluşturulması (kentsel park-yürüyüş alanları-bisiklet yolları vb.)

15.REKREASYON AKSI:

Ticaret merkezinden Uluçay'a ve LÖSEV Sahası'na uzanan alanda Kentsel Rekreatyon Aksı oluşturulması



16.LÖSEV SAHASI:

Doğal Yaşam Parkı Projesi'nin hayata geçirilmesi ve kentsel rekreasyon aksıyla bütünleştirilmesi

17.İSTASYON:

İstasyon ile ticaret merkezi ve restorasyon sahası bağlantılarının güçlendirilmesi

18.DEMİRYOLU ALTYAPISI:

Demiryolu altyapı iyileştirme ve kapasite artırma çalışmalarını dikkate alarak demiryolunun kent yaşamında daha hissedilir ve işlevsel hale getirilmesi

19.KIRSAL YAPILAŞMA:

Uluçay boyunca kırsal yapılaşma esaslarının yeniden tanımlanması ve mevcut kent kimliğini kaybetmeden besihanelerin İlçe Merkezi dışında konumlandırılması

20.KENTSEL GELİŞME YÖNÜ:

Kentsel gelişimin güneyde Uluçay'ı içine alacak şekilde yönlendirilmesi



1.

A

2.

Amaç

Bölge
Oluş

Yaşanabilir
Kent Çerkeş

Ekonomisi
Canlanan Çerkeş

Sınırlarını
Aşan Çerkeş

Yaşanabilir Kent Çerkeş

Hedef A:

Çevresel Kalitenin Yükseltilmesi

Strateji A.1.

Uluçay'ın Su Kalitesinin İyileştirilmesine Yönelik Bir Eylem Planı Hazırlanması



İlçe gelişiminin batıya ve E80 Karayolu kuzeyine çekilmesi yerine; Uluçay'ı da içine alacak şekilde ve daha kompakt bir yaklaşımla güneye doğru yönlendirilmesi, İlçe Merkezi kimliğinde Uluçay'ın önemli bir öge olarak konumlandırılmasını sağlayacaktır. Bunun için; Uluçay boyunca yer alan besihanelerin, Entegre Hayvancılık

Sahası olarak planlanan başka bir alanda faaliyetlerini sürdürmeleri gerekecektir. Uluçay'ın su kalitesinin iyileştirilmesi ve çeşitli peyzaj düzenlemeleri ile halkın günlük hayatında daha da önemle yer alan bir unsur haline dönüştürülmesi, Çerkeş'te önemli bir oluşumun gerçekleştirilmesi anlamına gelecektir.

Strateji A.2.

İlçe Boyunca Uzanan Bir Kentsel Rekreasyon Alanı Oluşturulması

İlçe Merkezi'ndeki tarihi ve kültürel dokuyla ilişkilendirilerek; Uluçay boyunca yürüyüş, dinlenme, rekreasyon ve açık alan faaliyetlerini kapsayan bir aksın oluşturulması, kente sağlıklı ve işlevsel bir mekânsal düzenleme getirecektir.

Belediye'den hayvan pazarı sahasına ve

oradan Uluçay'a uzanan bir rekreasyon aksının oluşturulması ve söz konusu aksın LÖSEV Doğal Yaşam Alanı'na kadar uzanan bir patika, yürüyüş ve bisiklet yolu olarak tamamlanması; estetik değerler içeren, çevreye duyarlı yaklaşımlar yansıtan ve Çerkeş'e hem işlevsellik hem de kimlik kazandıran bir tasarım olacaktır.



Strateji A.3.

Çevresel Altyapı Tesisleri İçin Finansman Sağlanması



Atıksu arıtma ve düzenli katı atık depolama altyapı tesisleri için finansman sağlanması ve altyapı ihtiyaçlarının tamamlanması (kısa

ve orta vadede ilçe merkezinde evsel ve tarımsal atıklara yönelik pratik uygulama önerilerinin geliştirilmesi)

Hedef B:

Tarihi ve Kültürel Alanların Turizme Kazandırılması

Strateji B.1.

İlçe Merkezindeki Tarihi Çerkeş Evlerinin Envanterinin Çıkarılması ve Bir Restorasyon Programının Geliştirilmesi



Merkez'deki tarihi evlerin restore edilmesi ve bu kapsamda olmak üzere doğal ve tarihi yapıyla uyumlu olacak şekilde bina

dış cephe uygulamalarına gidilmesi, yerel kimliklerin daha çarpıcı biçimde ortaya çıkmasını ve simgelenmesini sağlayacaktır.

Strateji B.2.

İlçe Merkezinde Doğal Yapı ve Dokuyla Uyumlu Bina Dış Cephe Düzenlemesine Gidilmesi



Planlanan restorasyon çalışmalarına ek olarak, ilçe merkezindeki yapılarda yerel mimariye ve dokuya uyumlu dış cephe

düzenlemeleri yapılması, yapılacak restorasyon çalışmaları ile bütünlük sağlayacaktır.

Strateji B.3.

E-80 Karayolu Boyunca Tabela ve Yönlendirme Çalışmalarının Yapılması

E-80 Karayolu boyunca bazı noktalarda ilçenin kültürel/tarihi öğelerini ön plana çıkararak tabela ve yönlendirme

çalışmalarının yapılarak bu yol aksını kullanan kişilerin dikkatlerinin bu noktalara çekilmesi sağlanmalıdır.



Strateji B.4.

İlçe Merkezinde Meydan Düzenlemeleri Yapılması

İlçe merkezinde meydan düzenlemeleri yapılarak ilçe merkezi ile planlanan Uluçay aksının birbirleri ile ilişkilendirilmesi sağlanmalıdır.

Bu meydanlar ile planlanan akslar boyunca gerek toplanma alanları gerek ticaret alanları gerekse yönlendirme noktaları oluşturulmuş olacaktır.



Hedef C:

Ticaret Alanlarının Yeniden Düzenlenmesi

Strateji C.1.

Yeni Bir Ticaret Merkezi Düzenlenmesi



İlçe merkezindeki yoğun ve yetersiz olan mevcut ticaret alanları, planlanan yeni yol aksları, meydanlar gibi öğeler göz önüne alınarak yeniden düzenlenmelidir. Bu kapsamda E-80 karayolu kenarında otobüs

terminali ile ilişkili bir yöresel ürünler pazarı oluşturulması, belediye binası karşısından hayvan pazarı ve Uluçay'a uzanan bir ticaret aksının oluşturulması ve hayvan pazarının ilçe merkezinden taşınması öngörülmüştür.

Strateji C.2.

Otobüs Terminalinin E80 Karayolu Kenarına Taşınması

Mevcut otobüs terminalinin ilçenin gelişme sürecinde ve sonrasında yaratabileceği trafik

sorunları göz önüne alınarak E80 Karayolu kenarına taşınması gerekmektedir.



Strateji C.3.

Çerkeş'teki Tüm İşletmeler için Ortak Logo/Slogan Oluşturulması ve Kullanımının Sağlanması



Çerkeş'teki işletmelerin ortak logo ve sloganlar kullanmaları ile ulusal ölçekte

daha dikkat çekici ve güçlü bir tanıtım sağlanmış olacaktır.

Hedef D:

Kentsel Altyapının Geliştirilmesi

Strateji D.1.

E-80 Karayolundan İlçe Merkezine Geçişte Kavşak ve Trafik Düzenlenmesi Yapılması

E-80 karayolu üzerinden ilçe merkezine bağlantı noktasında yapılacak kavşak ve trafik düzenlemeleri, planlanan çalışmalar kapsamında oluşabilecek

turist sayısında ve buna bağlı olarak trafik yoğunluğundaki artış ile meydana gelebilecek sorunların önlenmesini sağlayacaktır.



Strateji D.2.

İstasyon ve Çevresinin İlçe Merkezi ile İlişkilerinin Güçlendirilmesi

Demiryolu hemzemin geçit sorunlarının çözülmesi hem güvenlik hem de trafik sorunları açısından önem arz etmektedir. Bu sorunun çözümünde İlçe kimliğiyle uyumsuz yapısal çözümlerden çok mekanın kabul edileceği sinyalizasyon ve uyarı araçlarının kullanılması önerilmektedir.

İstasyon ve çevresinin ilçe merkezi, planlanan yeni Uluçay aksı ve meydanlar ile ilişkilerinin güçlendirilmesi gerekmektedir. Eski Çerkeş evleri-ticaret merkezi-Uluçay arasında İlçe Merkezinin arazi yapısının düz olmasından da yararlanılarak tek vagonlu bir tramvay hattı düzenlenmesi özellikle ilçe turizmine katkı sağlayacaktır.



Strateji D.3.

İlçe Merkezinde Konaklama, Dinlenme ve Kültürel Altyapının Güçlendirilmesi

Çerkeş' in turizm potansiyelini değerlendirme ve geliştirmeye yönelik yapılan çalışmalar ile birlikte ilçe merkezinde konaklama, dinlenme ve kültürel altyapının güçlendirilmesi

gerekmektedir. Bu kapsamda otel ve konukevlerinin yapılması, belediyenin satın aldığı binanın çok amaçlı bir Kültür Merkezi haline dönüştürülmesi öngörülmüştür.



Sürdürülebilir Kalkınma Hedefleri Nelerdir



Sürdürülebilir Kalkınma Hedefleri, diğer bir deyişle Küresel Hedefler, yoksulluğu ortadan kaldırmak, gezegenimizi korumak ve tüm insanların barış ve refah içinde yaşamasını sağlamak için evrensel eylem çağrısıdır.

Bu 17 Hedef, Binyıl Kalkınma Hedeflerinin başarılarının üzerine inşa edilmekte; bir yandan da diğer önceliklerin yanı sıra iklim değişikliği, ekonomik eşitsizlik, yenilikçilik, sürdürülebilir tüketim, barış ve adalet gibi yeni alanları içeriyor. Hedefler birbiriyle bağlantılıdır; bir hedefte başarının anahtarı, birbiriyle ortak yönleri olan sorunları hep birlikte ele almaktır.

SKH'ler, gelecek nesiller adına yaşamı sürdürülebilir biçimde iyileştirmek için, bugünden doğru seçimleri yapacak şekilde ortaklık ve pragmatizm ruhuyla yürür. Tüm ülkelere, kendi önceliklerine ve dünyanın karşı karşıya olduğu çevre sorunlarına uygun olarak

benimseyecekleri açık rehberlik ve hedefler sağlar. Sürdürülebilir Kalkınma Hedefleri, kapsayıcı bir gündemdir. Yoksulluğun kök nedenlerine iner ve hem insanlar hem de gezegenimiz için pozitif değişiklik yapmak üzere bizleri birleştirir. "2030 Gündemi"ni desteklemek UNDP'nin birinci önceliğidir" diyor UNDP Başkanı Helen Clark. "Sürdürülebilir Kalkınma Hedefleri; yoksulluk, iklim değişikliği ve çatışmalar gibi, dünyamızın karşı karşıya olduğu ağır zorlukların bazılarını çözümlenmemiz için bize ortak bir plan ve gündem sağlıyor. UNDP, ilerlemeyi sağlayacak ve ülkeleri sürdürülebilir kalkınma yolunda destekleyecek deneyim ve uzmanlığa sahiptir."



Çocuk ölüm oranlarının azaltılması, anne sağlığının iyileştirilmesi, HIV/AIDS, sıtma ve diğer hastalıklar ile mücadelede

büyük aşama kaydetmiş durumdayız. 1990 yılından bu yana, önlenebilir çocuk ölümlerinde dünya genelinde %50'yi aşan azalma olmuştur. Anne ölümleri de dünya genelinde %45 azalmıştır. 2000 ile 2013 arasında HIV/AIDS bulaşma oranı %30 azalmış, 6,2 milyonu aşkın insan sıtmadan kurtarılmıştır.

Bu inanılmaz ilerlemeye rağmen, her yıl 6 milyondan fazla çocuk, beşinci yaş günlerini göremeden ölüyor. Her gün 16 bin çocuk ise, kızamık ve verem gibi önlenebilir hastalıklardan ölüyor.



Kadınlar ve kız çocuklarına karşı her türlü ayrımcılığın ortadan kaldırılması yalnız temel insan hakkı değildir, aynı zamanda

sürdürülebilir kalkınmayı hızlandırmak için kritik önem taşır. Kadınlar ve kız çocuklarının güçlendirilmesinin çarpan etkisi yarattığı ve ekonomik büyümeyi ve her alanda gelişmeyi hızlandırdığı defalarca kanıtlanmıştır.

Günümüzde, 15 yıl öncesine göre daha çok sayıda kız çocuğu okula gidiyor; bölgelerin çoğunda ilköğretimde cinsiyet eşitliği sağlanmış durumdadır. Kadınlar artık, tarım dışında ücretli işgücünün

Her gün yüzlerce kadın, hamilelik veya doğumla bağlantılı komplikasyonlar nedeniyle yaşamını yitiriyor. Kırsal kesimlerde, doğumların yalnız %56'sına vasıflı profesyoneller hizmet veriyor. AIDS günümüzde, halen ağır HIV salgını pençesinde kıvranan Sahraaltı Afrika'da ergen yaştakilerin bir numaralı ölüm nedenidir.

Bu ölümler; önleme ve tedavi, eğitim, aşı kampanyaları, cinsel ve üreme sağlığı hizmetleri vasıtasıyla önlenebilir. Sürdürülebilir Kalkınma Hedefleri; AIDS, verem, sıtma ve diğer bulaşıcı hastalık salgınlarını 2030 yılına kadar ortadan kaldırmaya yönelik cesur bir taahhüttür. Amaç, herkesin genel sağlık hizmeti, güvenli ve erişilebilir ilaç ve aşıya kavuşmasını sağlamaktır. Aşı araştırma ve geliştirmelerinin desteklenmesi, bu sürecin vazgeçilmez bir parçasıdır.

%41'ini oluşturuyor; bu oran 1990 yılında %35 idi. Sürdürülebilir Kalkınma Hedefleri, bu başarıların üzerine inşa ederek, kadınlar ve kız çocuklarına karşı ayrımcılığı her yerde ortadan kaldırmayı hedefliyor. Bazı bölgelerde işgücü piyasasında hala büyük eşitsizlikler var, kadınlar hala işe eşit erişime sahip değiller. Cinsel şiddet ve istismar, ücretsiz bakım ve ev işlerinin eşitsiz bölüşümü ve kamu görevlerinde ayrımcılık hala büyük engel teşkil ediyor.

Bu hedefin gerçekleştirilmesi için, kadınların arazi ve mülk gibi ekonomik kaynaklar üzerinde eşit haklara sahip olmasını sağlamak hayati önem taşıyan bir hedeftir. Aynı şekilde, cinsel ve üreme sağlığına herkesin erişmesini sağlamak da hayati önem taşıyor. Günümüzde

kamu görevindeki kadın sayısı her zamankinden daha yüksek; ancak kadın liderlerin teşvik edilmesi, toplumsal

cinsiyet eşitliğini daha ileriye götürecek politikalar ve mevzuatın güçlendirilmesine katkı sağlayacak.



Su kıtlığı, dünya genelinde insanların %40'tan fazlasını etkiliyor; iklim değişikliği sonucunda küresel ısınma nedeniyle, zaten

kaygı verici düzeyde olan bu oranın daha da yükseleceği tahmin ediliyor. 1990 yılından bu yana 2,1 milyar insanın daha iyi su ve sıhhi koşullara erişmesi sağlanmış olmakla birlikte, güvenli içme suyu kaynaklarının azalması, tüm kıtaları etkileyen büyük bir sorundur.

2011 yılında 41 ülke su sıkıntısı yaşamıştır; bunların 10'unda yenilenebilir temiz su kaynakları tükenmek üzeredir

ve artık alternatif kaynakları kullanmak zorundalar. Artan kuraklık ve çölleşme nedeniyle bu trendler daha da kötüye gitmektedir. 2050 yılına kadar, her dört insandan en az birinin, sık sık yaşanan su sıkıntısından etkileneneceği tahmin ediliyor. 2030 yılına kadar herkesin güvenli ve erişilebilir içme suyuna kavuşmasını sağlamak için, altyapıya yatırım yapmak, sıhhi tesisleri inşa etmek ve her düzeyde hijyeni teşvik etmek zorundayız. Su kıtlığını hafifletmek istiyorsak, ormanlar, dağlar, sulak alanlar ve nehirler gibi suyla bağlantılı ekosistemleri korumak ve eski haline getirmek zorundayız. Ayrıca, gelişmekte olan ülkelerde su verimliliğini teşvik etmek ve artırma teknolojilerini desteklemek için uluslararası işbirliğine de ihtiyaç var.



1990 ile 2010 yılları arasında, elektriğe erişimi olan insan sayısı 1,7 milyar daha artmıştır.

Dünyanın nüfusu arttıkça, ucuz enerjiye talep de

artacaktır. Fosil yakıtlara dayanan küresel ekonomi ve sera gazı emisyonlarının artması, iklim sistemimizde çok büyük değişiklikler yaratıyor. Bu değişiklikler de tüm kıtaları etkiliyor.

Temiz enerjinin teşvik edilmesi, 2011 yılı itibarıyla küresel enerjinin %20'den fazlasının yenilenebilir kaynaklardan üretilmesini sağlamıştır. Yine de, her beş

insandan birinin elektriğe erişimi yok; ve talep artmaya devam ettikçe, dünya genelinde yenilenebilir enerji üretiminde büyük bir artış gerekecek.

2030 yılına kadar erişilebilir enerjiye herkesin kavuşmasını sağlamak için güneş, rüzgar ve termal gibi temiz enerji kaynaklarına yatırım yapmak gerekiyor. Daha geniş bir teknoloji yelpazesi için maliyet-etkin standartların benimsenmesi de, binalar ve sanayide elektrik tüketimini dünya genelinde %14 oranında azaltabilir. Gelişmekte olan ülkelerin tümünde temiz enerji sağlayacak altyapının genişletilmesi ve teknolojinin yükseltilmesi, hem büyümeyi teşvik edebilecek hem de çevreye katkıda bulunabilecek kritik önem taşıyan bir hedeftir.



Gelir eşitsizliğinin artıyor olduğu, en zengin %10'luk kitlenin, toplam küresel gelirin %40'ını elde ettiği kanıtlanmıştır. En yoksul %10'luk

dilim ise, küresel gelirden yalnız %2 ile 7 arasında pay alıyor. Nüfus artışını da dikkat aldığımızda, gelişmekte olan ülkelerde eşitsizlik %11 oranında büyümüştür. Büyüyen eşitsizliklerin giderilmesi için, en düşük gelirli %10'u

güçlendiren, cinsiyet, ırk ve etnik kökene bakmaksızın herkesin ekonomik katılımını destekleyen sağlam politikaların benimsenmesi zorunludur.

Gelir eşitsizliği, küresel çözümler isteyen küresel bir sorundur. Çözüm, mali piyasalar ve kurumların düzenlenmesi ve izlenmesini iyileştirmeyi, kalkınma yardımları ve doğrudan yabancı yatırımları en çok ihtiyaç duyulan bölgelere yönlendirmeyi içerir. İnsanların güven içinde göç ve hareket etmesini sağlamak da, büyüyen eşitsizliğin azaltılmasında önemlidir.



Dünya nüfusunun yarıdan fazlası artık kentlerde yaşıyor. 2050 yılına kadar bu rakam 6,5 milyar, yani dünya nüfusunun üçte ikisi olacaktır.

Kentsel alanlarımızı inşa etme ve yönetme biçimimizi önemli ölçüde değiştirmesek, sürdürülebilir kalkınmayı başaramayız. Gelişmekte olan ülkelere kentlerin hızlı büyümesi ve kırsaldan kente göçün artışı, mega-kentlerin sayısında büyük artışa yol açmıştır. 1990 yılında nüfusu 10 milyon veya fazla olan mega-kent sayısı

10 idi. 2014'te ise artık toplamda 453 milyon insanı barındıran 28 mega-kent bulunuyor.

Aşırı yoksulluk genellikle kentsel alanlarda yoğunlaşıyor; ulusal ve yerel yönetimler, bu alanlarda artan nüfusu barındırmak için çaba veriyor. Kentleri güvenli ve sürdürülebilir kılmak demek, güvenli ve erişilebilir konut sağlamak, gecekonduları dönüştürmek anlamına gelir. Ayrıca, toplu taşımacılığa yatırım yapmak, kamusal yeşil alanlar yaratmak, kentsel planlama ve yönetimi hem katılımcı hem de kapsayıcı olacak şekilde iyileştirmek anlamına da gelir.



Ekonomik büyüme ve sürdürülebilir kalkınmayı başarmak için, malları ve kaynakları üretme ve tüketme biçimlerimizi değiştirmek suretiyle

ekolojik ayak izimizi derhal azaltmamız gerekiyor. Dünya genelinde en büyük su tüketicisi tarımdır ve tarımsal sulama,

insanların kullandığı tüm taze suyun yaklaşık %70'ini buluyor. Ortak doğal kaynaklarımızın verimli yönetimi ve zehirli atık ve kirleticileri bertaraf etme biçimimiz de bu amaca ulaşmada önemli hedeflerdir. Endüstriler, işletmeler ve tüketicileri geri dönüştürme ve atıkları azaltmaya teşvik etmek de, gelişmekte olan ülkelerin 2030 yılına kadar daha sürdürülebilir tüketim örüntülerini benimsemeye teşvik etmekle eşit derecede önemlidir.

Dünya nüfusunun büyük bir kısmı hala, kendi temel ihtiyaçlarını karşılamaya yetmeyecek düzeyde düşük tüketimle sahiptir. Daha verimli üretim ve tedarik zincirlerinin yaratılmasında, satıcı ve tüketici

düzeyinde küresel kişi başına gıda atığının yar yarıya azaltılması da çok önemlidir. Bunun yapılması, gıda güvenliğini artırabilir ve kaynakları daha verimli kullanan ekonomiye doğru geçişi sağlayabilir.



Dünya üzerinde iklim değişikliğinin ağır etkilerini bizzat yaşamayan tek ülke yoktur. Sera gazı emisyonları atmaya devam ediyor ve şu anda, 1990 yılındaki

düzeğe göre %50 artmış durumdadır. Doğu Avrupa ve Orta Asya, büyük sera gazı emisyonu üreticileri değil; ancak iklim değişikliğinin sonuçlarından orantısız biçimde zarar görüyorlar.

Batı Balkanlardaki sel felaketi binlerce evi yıkmış ve insanları yerinden etmiştir. Küçülen buzullar ve Orta Asya'da azalan su kaynakları, sulama ve hidroelektrik üretimini ciddi biçimde etkileyebilir. Moldova ve

Güney Ukrayna'da ağır kuraklık yaşanıyor ve büyük zirai kayba neden oluyor.

Bölge genelinde insanlar sera gazı emisyonlarını düşürmek, can kurtarmak ve toplumların düze çıkmasına yardımcı olmak için seferber olmuş durumdadır. Hırvatistan'ın başkenti, 2050 yılına kadar sıfır karbonlu şehir olacağını vaat etmiştir. Belarus'un turbalık alanlarında karbonun yeraltında güvenle saklanması için emsalsiz adımlar atılıyor. Gürcistan şimdiden, sel felaketine karşı ileri uyarı sistemleri ve daha iyi koruma geliştirmiştir.

Küresel ısınma, insanların hayatını ciddi ölçüde etkiliyor. Hemen şimdi harekete geçmeliyiz.



Okyanuslar; sahip oldukları sıcaklık, kimya, akıntılar ve barındırdıkları yaşam nedeniyle, Yerküre'yi insanlar için yaşanabilir

kılan kritik küresel sistemlerdir. Bu yaşamsal kaynağı yönetme biçimimiz ise, bir bütün olarak insanlık için ve aynı zamanda iklim değişikliği etkilerini dengelemek için vazgeçilmez önem taşır.

Üç milyarı aşkın insan, geçimlerini sağlamak için deniz ve kıyılardaki biyoçeşitliliğe bağlıdır. Ancak günümüzde dünyadaki balık stoklarının %30'u aşırı

kullanıldığı için sürdürülebilir ürün vereceği düzeyin altına inmiş durumdadır. Okyanuslar ayrıca, insanların ürettiği karbon dioksidin yaklaşık %30'unu da emiyor; sanayi devriminin başlangıcından bu yana, okyanus asitlenmesinde %26 artış görüyoruz. Büyük kısmı karada yerleşik kaynaklardan gelen deniz kirliliği ise kaygı verici düzeylere ulaşmıştır; okyanusun her kilometre karesinde ortalama 13 bin parça plastik atık bulunuyor.

Sürdürülebilir Kalkınma Hedefleri, deniz ve kıyı eko-sistemlerini sürdürülebilir biçimde yönetmeyi, kirlenmeden korumayı ve ayrıca okyanus asitlenmesinin etkilerini

ele almayı hedefliyor. Uluslararası hukuk vasıtasıyla korumanın ve okyanus temelli kaynakların sürdürülebilir kullanımının



İnsan yaşamı gıda ve geçim kaynakları bakımından okyanuslara olduğu kadar karaya da bağımlıdır. Bitkiler, insanların besin kaynaklarının

%80'ini sağlar, önemli bir ekonomik kaynak ve kalkınma vasıtası olarak tarıma dayanırız. Ormanlar, Yerküre'nin yüzeyinin %30'nu kaplıyor; milyonlarca tür için hayati önem taşıyan yaşam alanları ve önemli temiz hava ve su kaynakları sağlıyor; ve aynı zamanda iklim değişikliği ile mücadele açısından kritik önem taşıyor.

Günümüzde, bugüne kadar eşine benzerine rastlanmamış ölçekte toprak bozulmasına tanık oluyoruz; ekilebilir



Banış, istikrar, insan hakları ve hukukun üstünlüğüne dayalı etkin yönetim olmadan, sürdürülebilir kalkınma olmasını bekleyemeyiz.

Gittikçe artan ölçüde bölünmüş bir dünyada yaşıyoruz. Bazı bölgelerde barış, güvenlik ve refah sürekli iken, diğer bazı bölgelerde ise bitmek bilmeyen çatışma ve şiddet sarmalı var. Ancak bu, hiçbir şekilde kaçınılmaz sonuç değildir ve mutlaka çözümlenmelidir. Yüksek şiddette silahlı çatışma ve güvensizlik, ülkenin kalkınması üzerinde yıkıcı etkiye

artırılması, okyanuslarımızın karşı karşıya olduğu sorunların bazılarının hafifletilmesine katkıda bulunacaktır.

arazilerin kaybı, tarihsel oranların 30 ila 35 misline ulaşmıştır. Kuraklık ve çölleşme de her yıl artıyor, dünya genelinde 12 milyon hektarın kaybına yol açıyor ve yoksul toplumlara etkiliyor. Bilinen 8.300 hayvan ırkının %8'inin soyu tükenmiş, %22'si ise soyunun tükenmesi tehlikesiyle karşı karşıyadır.

Sürdürülebilir Kalkınma Hedefleri, 2020 yılına kadar ormanlar, sulak alanlar, kurak alanlar ve dağlar gibi karasal eko-sistemleri korumayı ve eski haline getirmeyi hedefliyor. Ormansızlaşmanın durdurulması da, iklim değişikliğinin etkilerinin azaltılması açısından hayati önem taşıyor. Ortak mirasımızın bir parçası olan doğal yaşam alanları ve biyo-çeşitliliğin kaybını azaltmak için hemen eyleme geçilmelidir.

sahiptir; ekonomik büyümeyi etkiler ve çoğunlukla nesiller boyu sürebilen haksızlıklar yaratır. Çatışmanın olduğu veya hukukun üstünlüğünün olmadığı yerlerde cinsel şiddet, suç, istismar ve işkence de yaygındır; ve ülkeler, en çok risk altında olanları korumak için önlem almak zorundadır. Sürdürülebilir Kalkınma Hedefleri, şiddetin her biçimini önemli ölçüde azaltmayı, çatışma ve güvensizliğe kalıcı çözümler bulmak için hükümetler ve toplumlar ile birlikte çalışmayı hedefliyor. Hukukun üstünlüğünün güçlendirilmesi, bu sürecin anahtarıdır; keza, yasadışı silah ticaretinin önlenmesi ve gelişmekte olan ülkelerin küresel yönetim kurumlarına katılımının güçlendirilmesi de çok önemlidir.

